



Percorso in MOUNTAIN BIKE



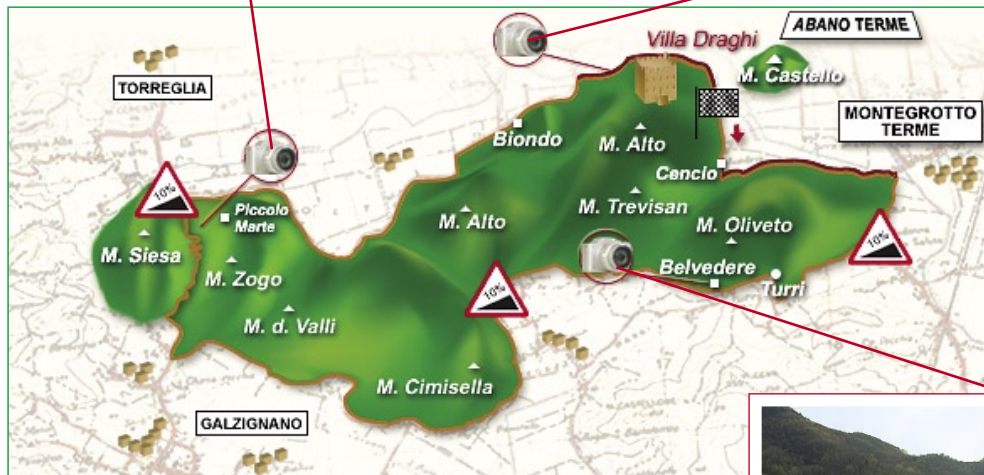
Tornanti

I tornanti in prossimità del ristorante Piccolo Marte che collegano Galzignano a Torreglia.



Sterrato


Il tragitto sterrato che si trova ai piedi del colle di Villa Draghi.



Belvedere

Dal picco in prossimità del ristorante Belvedere si può osservare un panorama tipico dei Colli.

Punto di partenza



La Partenza

Partendo dal parcheggio alla base del colle di Villa Draghi ci si avvia verso il ristorante da Cencio andando poi ad imboccare un rude sentiero sterrato in discesa che piega verso sinistra. Percorso circa 1 KM di sterrato si sbucca per un attimo sulla circonvallazione, per poi prendere la strada che porta verso Turri.

La salita di Turri

La salita inizia dolcemente per farsi via via più intensa, ma senza mai preoccupare. Percorso circa 1,5 Km si giunge sul passo, in prossimità del ristorante Belvedere. Sulla sommità del passo teniamo la destra per via Regazzoni Alta.

La discesa verso Galzignano

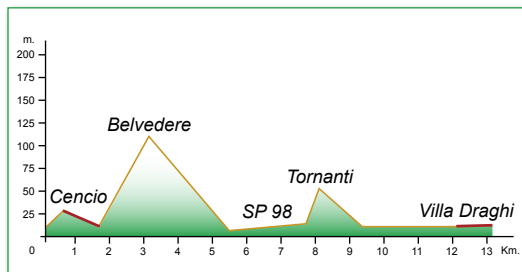
Comincia ora una piacevole discesa lunga circa 2 km al termine della quale giungeremo ad uno stop, qui proseguiremo verso destra in direzione Galzignano/Torreglia, quindi proseguiremo per circa 2,5 km costeggiando il colle in direzione Torreglia fino ad incrociare la strada provinciale 98.

I tornanti

A questo incrocio svolteremo a destra in direzione Torreglia, inerpicandoci lungo i tornanti di una breve salita lunga poco meno di 1 km. La discesa che segue è caratterizzata da un sinuoso andamento a tornanti al termine dei quali svolteremo prontamente a destra imboccando via Volti (poi via Cogolo), che ci porterà dopo 2,5 km all'imbocco di un tratto sterrato sotto il colle di Villa Draghi.

Lo sterrato finale

L'inizio del sentiero è sbarrato, ma non sarà un problema scavalcare l'ostacolo e riprendere a pedalare lungo questo sterrato che fiancheggia il colle in un leggero sali-scendi che ci porterà alla base della Villa da dove eravamo partiti.



Distanze

Durata	1 ora
Lunghezza	13.2 Km
Quota massima	109 m
Dislivello massimo	45 m
Dislivello totale	165 m

- Sterrati
- Asfalto
- Località
- Trattorie e ristoranti